

TUMBES: DÉFICIT HABITACIONAL

RESUMEN

POBLACIÓN ESTIMADA 2013

- 231 480 habitantes
- 0,8 % de la población nacional

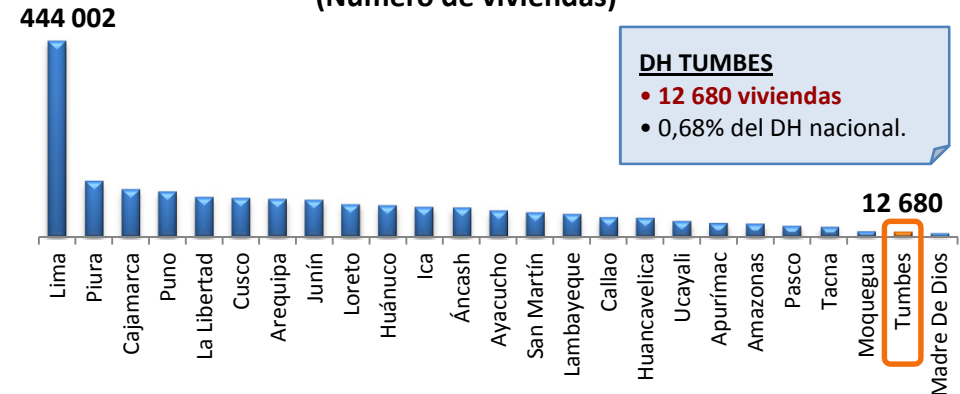
DIVISIÓN POLÍTICA

- **3 Provincias:** Contralmirante Villar, Tumbes, Zarumilla.
- **13 Distritos**



DÉFICIT HABITACIONAL

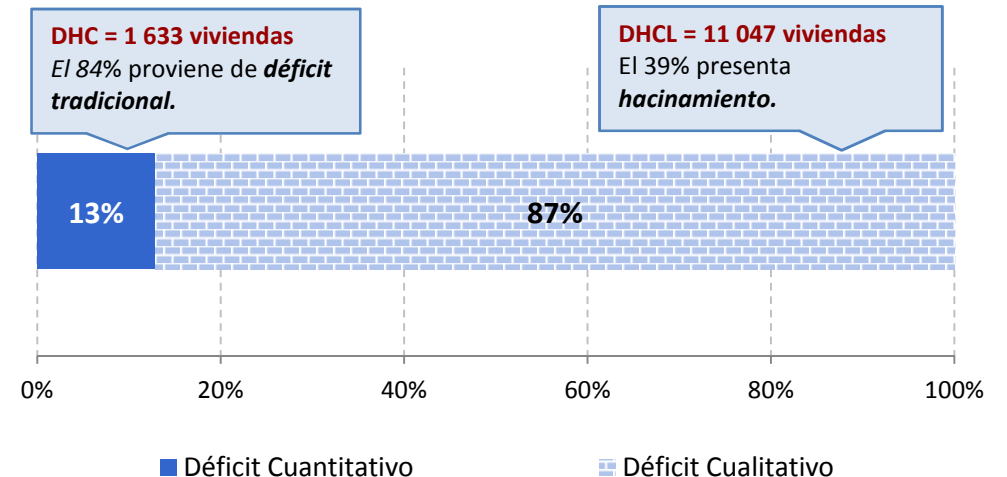
Gráfico N° 1: Déficit Habitacional a nivel nacional (Número de viviendas)



Fuente: Mapa de Déficit Habitacional 2007- INEI
Elaboración: Oficina de Planeamiento y Desarrollo

DH CUANTITATIVO Y CUALITATIVO

Gráfico N° 2: Déficit Habitacional de Tumbes, según tipo de déficit (Participación porcentual)



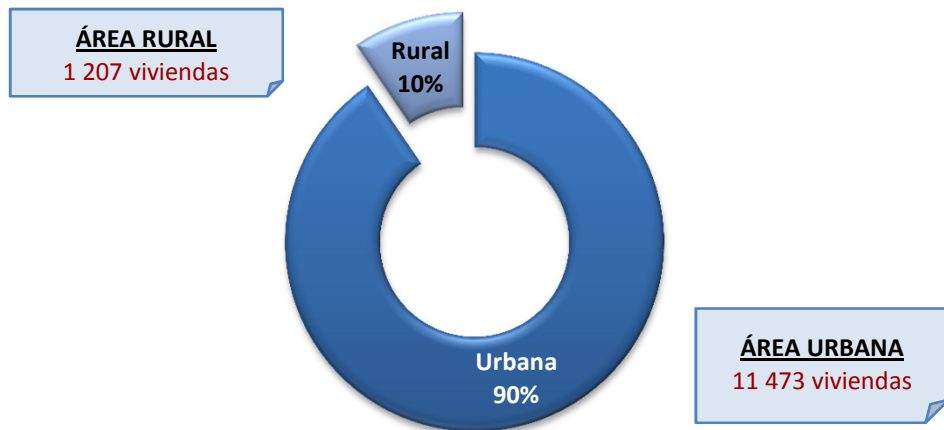
Fuente: Mapa de Déficit Habitacional 2007- INEI
Elaboración: Oficina de Planeamiento y Desarrollo

DÉFICIT HABITACIONAL

- **Déficit Habitacional (DH):** 12 680 viviendas, 0,68% del DH nacional.
- **DH Cuantitativo (DHC):** 1 633 viviendas, 13% del DH Tumbes.
- **DH Cualitativo (DHCL):** 11 047 viviendas, 87% del DH Tumbes.
- **DH Urbano:** 11 473 viviendas, 90% del DH Tumbes.
- **DH Rural:** 1 207 viviendas, 5% del DH Tumbes.
- **Provincia con mayor DH:** Tumbes, 8 168 viviendas, 64% del DH Tumbes.
- **Distrito con mayor DH:** Tumbes., 5 343 viviendas, 42% del DH Tumbes.

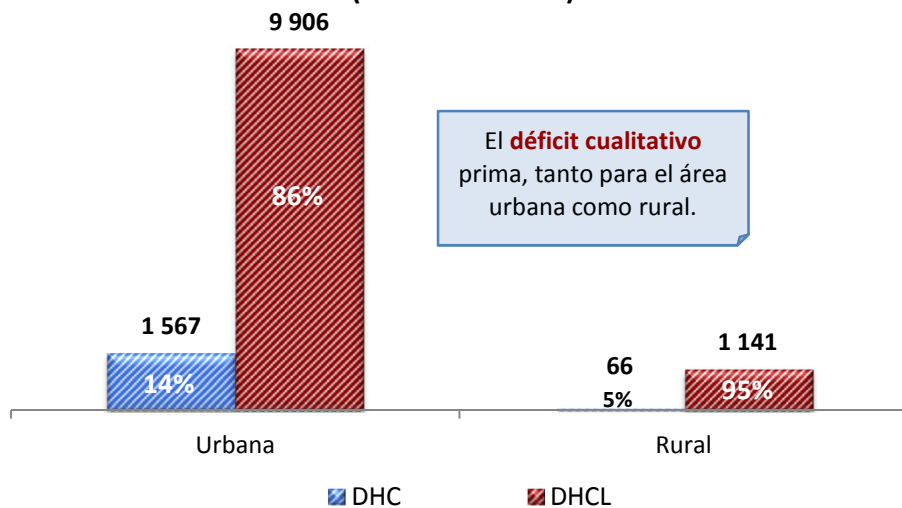
DH TUMBES: URBANO Y RURAL

Gráfico N° 3: Déficit Habitacional de Tumbes, según área de residencia (Participación porcentual)



Fuente: Mapa de Déficit Habitacional 2007- INEI
Elaboración: Oficina de Planeamiento y Desarrollo

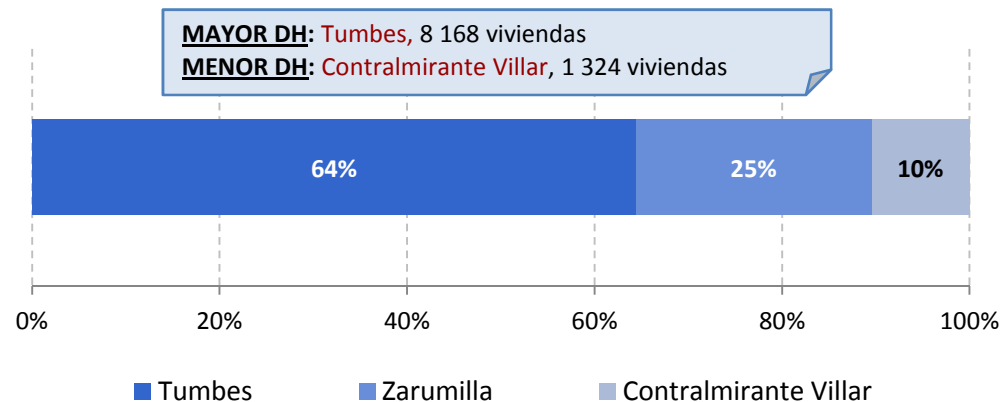
Gráfico N° 4: Déficit Habitacional de Tumbes, según área de residencia y tipo de déficit (N° de viviendas)



Fuente: Mapa de Déficit Habitacional 2007- INEI
Elaboración: Oficina de Planeamiento y Desarrollo

DH TUMBES: PROVINCIAS

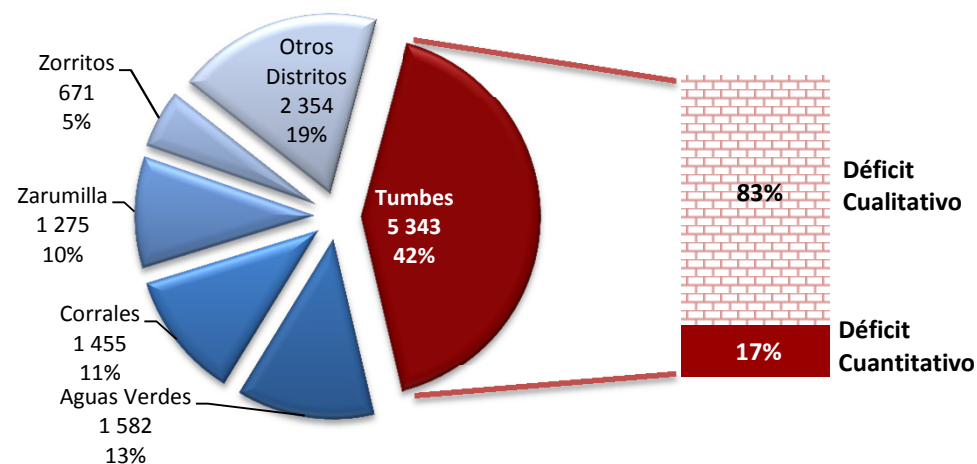
Gráfico N° 5: Déficit Habitacional de Tumbes, según provincias (Participación porcentual)



Fuente: Mapa de Déficit Habitacional 2007- INEI
Elaboración: Oficina de Planeamiento y Desarrollo

DH TUMBES: DISTRITOS

Gráfico N° 6: Déficit Habitacional de Tumbes, según distritos (N° de viviendas - Participación porcentual)



Fuente: Mapa de Déficit Habitacional 2007- INEI
Elaboración: Oficina de Planeamiento y Desarrollo