

# TACNA: DÉFICIT HABITACIONAL

## RESUMEN



### POBLACIÓN ESTIMADA 2013

- 333 276 habitantes
- 1,1 % de la población nacional

### DIVISIÓN POLÍTICA

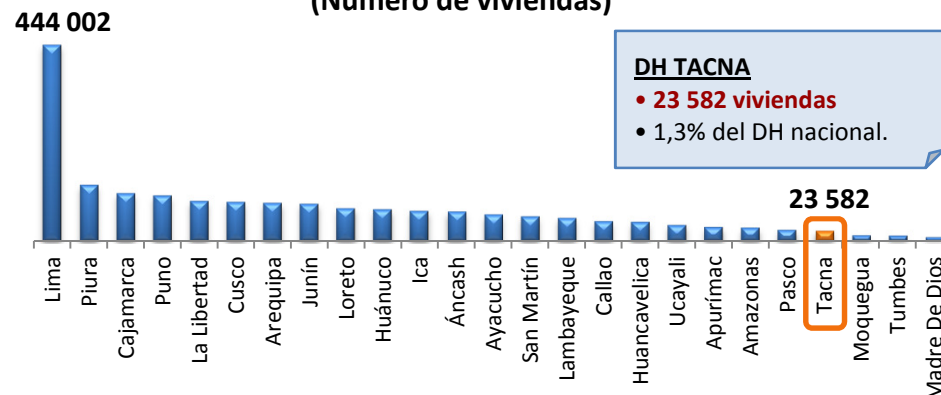
- **4 Provincias:** Candarave, Jorge Basadre, Tarata, Tacna
- **27 Distritos**

## DÉFICIT HABITACIONAL

- **Déficit Habitacional (DH):** 23 582 viviendas, 1,3% del DH nacional.
- **DH Cuantitativo (DHC):** 5 152 viviendas, 22% del DH Tacna
- **DH Cualitativo (DHCL):** 18 430 viviendas, 78% del DH Tacna
- **DH Urbano:** 20 510 viviendas, 87% del DH Tacna
- **DH Rural:** 3 072 viviendas, 13% del DH Tacna
- **Provincia con mayor DH:** Tacna, 21 147 viviendas, 89,7% del DH Tacna.
- **Distrito con mayor DH:** Cnel. Gregorio Albarracín L., 9 424 viviendas, 40% del DH Tacna.

## DÉFICIT HABITACIONAL

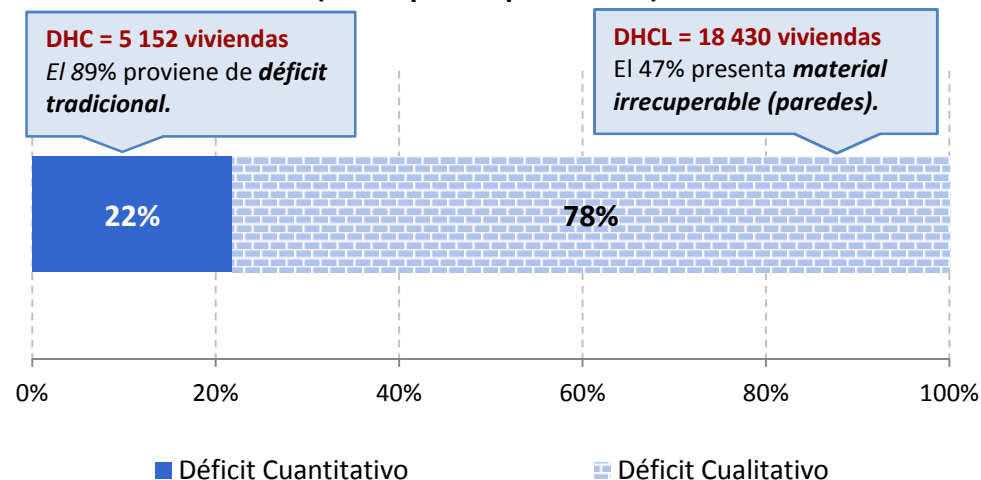
Gráfico N° 1: Déficit Habitacional a nivel nacional (Número de viviendas)



Fuente: Mapa de Déficit Habitacional 2007- INEI  
Elaboración: Oficina de Planeamiento y Desarrollo

## DH CUANTITATIVO Y CUALITATIVO

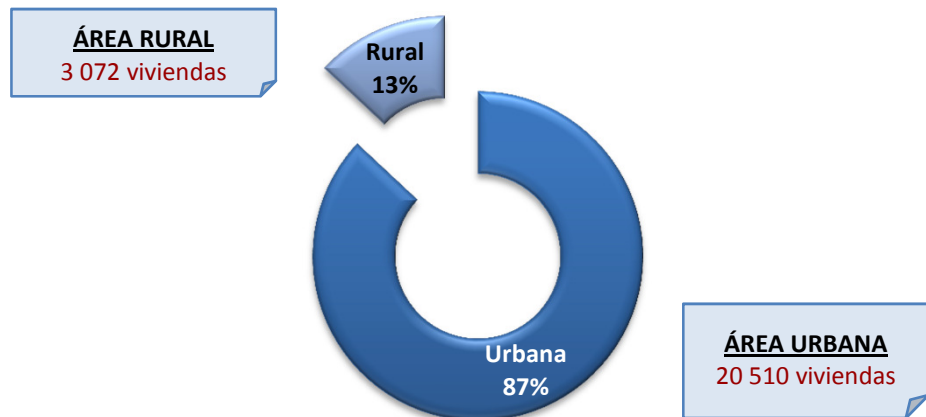
Gráfico N° 2: Déficit Habitacional de Tacna, según tipo de déficit (Participación porcentual)



Fuente: Mapa de Déficit Habitacional 2007- INEI  
Elaboración: Oficina de Planeamiento y Desarrollo

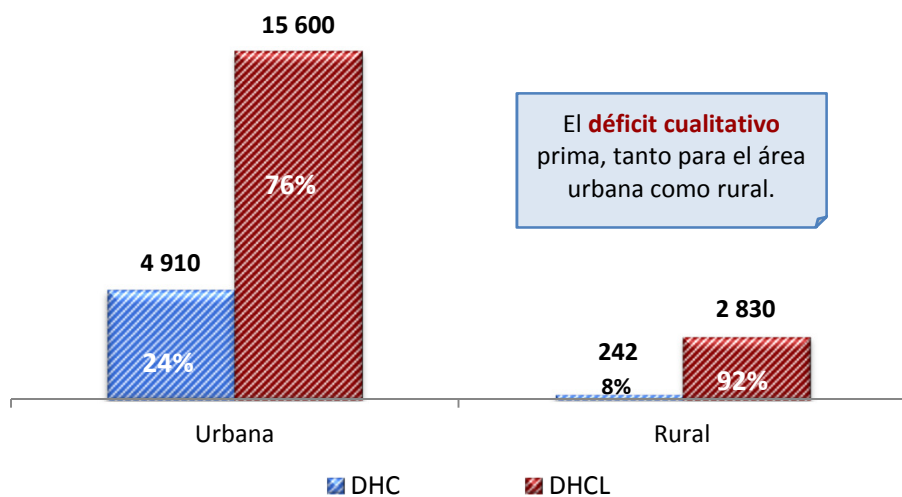
## DH TACNA: URBANO Y RURAL

Gráfico N° 3: Déficit Habitacional de Tacna, según área de residencia (Participación porcentual)



Fuente: Mapa de Déficit Habitacional 2007- INEI  
Elaboración: Oficina de Planeamiento y Desarrollo

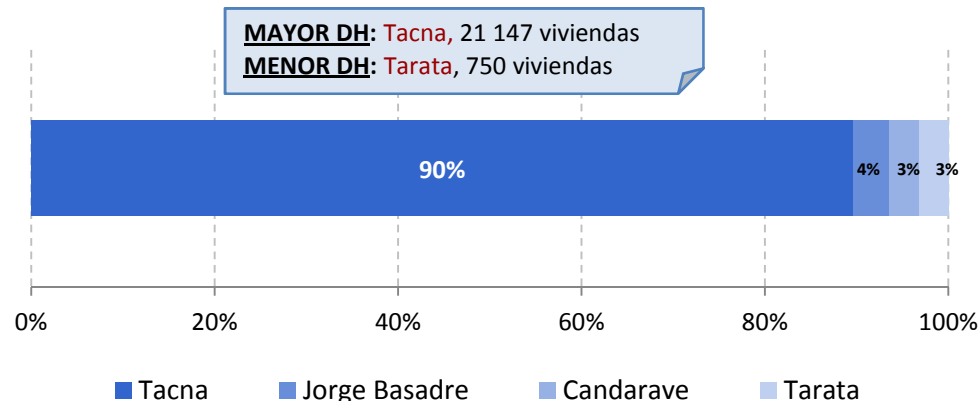
Gráfico N° 4: Déficit Habitacional de Tacna, según área de residencia y tipo de déficit (N° de viviendas)



Fuente: Mapa de Déficit Habitacional 2007- INEI  
Elaboración: Oficina de Planeamiento y Desarrollo

## DH TACNA: PROVINCIAS

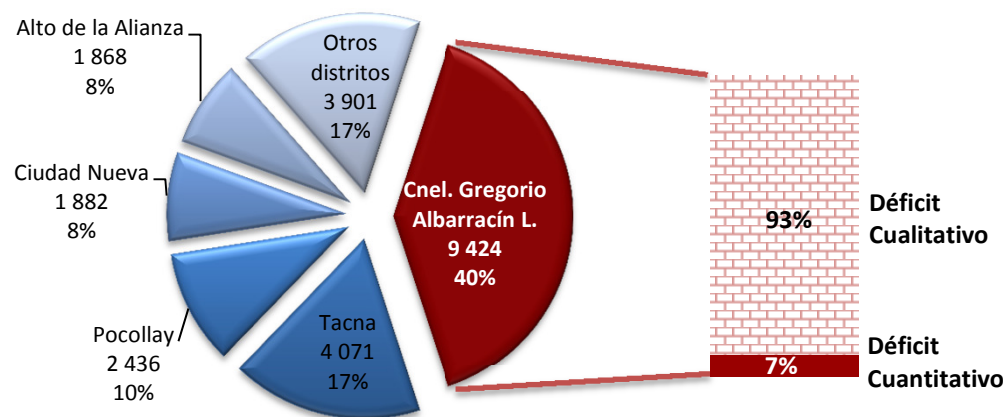
Gráfico N° 5: Déficit Habitacional de Tacna, según provincias (Participación porcentual)



Fuente: Mapa de Déficit Habitacional 2007- INEI  
Elaboración: Oficina de Planeamiento y Desarrollo

## DH TACNA: DISTRITOS

Gráfico N° 6: Déficit Habitacional de Tacna, según distritos (N° de viviendas - Participación porcentual)



Fuente: Mapa de Déficit Habitacional 2007- INEI  
Elaboración: Oficina de Planeamiento y Desarrollo