

JUNÍN: DÉFICIT HABITACIONAL

RESUMEN

POBLACIÓN ESTIMADA 2013

- 1,3 MM habitantes
- 4,4% de la población nacional

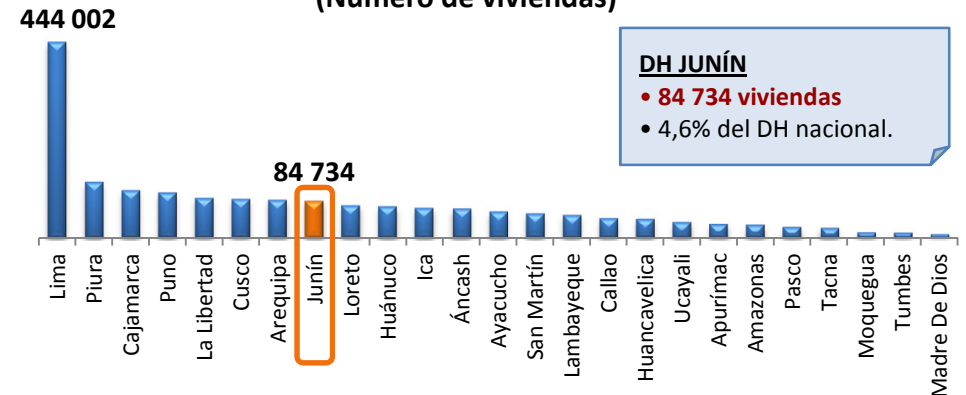
DIVISIÓN POLÍTICA

- **9 Provincias:** Huancayo, Satipo, Chanchamayo, Tarma, Jauja, Yauli, entre otras.



DÉFICIT HABITACIONAL

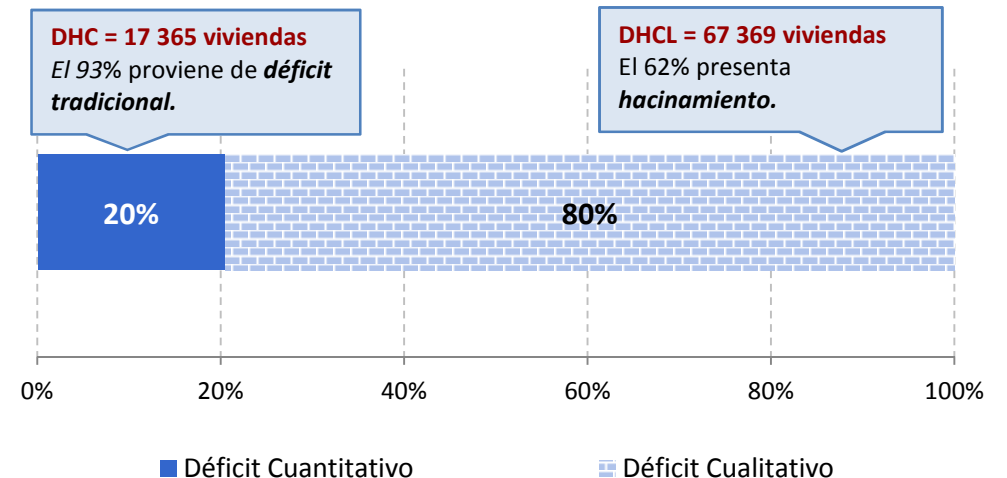
Gráfico N° 1: Déficit Habitacional a nivel nacional (Número de viviendas)



Fuente: Mapa de Déficit Habitacional 2007- INEI
Elaboración: Oficina de Planeamiento y Desarrollo

DH CUANTITATIVO Y CUALITATIVO

Gráfico N° 2: Déficit Habitacional de Junín, según tipo de déficit (Participación porcentual)



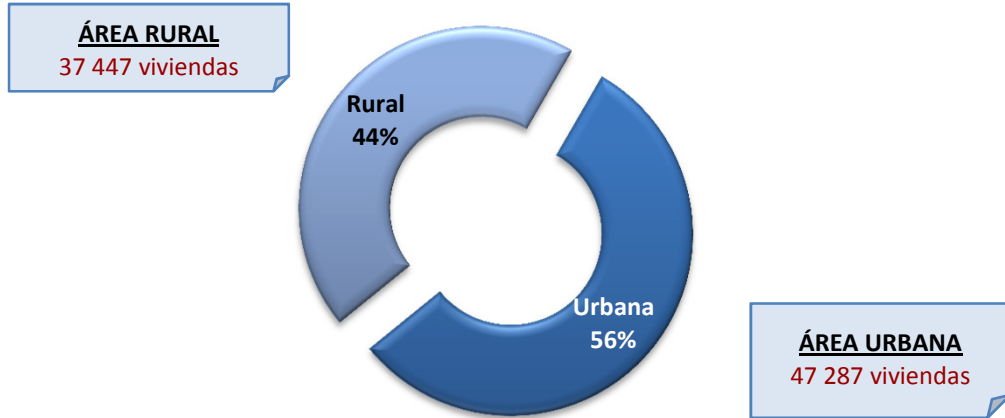
Fuente: Mapa de Déficit Habitacional 2007- INEI
Elaboración: Oficina de Planeamiento y Desarrollo

DÉFICIT HABITACIONAL

- **Déficit Habitacional (DH):** 84 734 viviendas, 5% del DH nacional.
- **DH Cuantitativo (DHC):** 17 365 viviendas, 20% del DH Junín.
- **DH Cualitativo (DHCL):** 67 369 viviendas, 96% del DH Junín.
- **DH Urbano:** 47 287 viviendas, 56% del DH Junín.
- **DH Rural:** 37 447 viviendas, 44% del DH Junín.
- **Provincia con mayor DH:** Huancayo, 23 339 viviendas, 28% del DH Junín
- **Distrito con mayor DH:** Mazamari, 8 681 viviendas, 10% del DH Junín

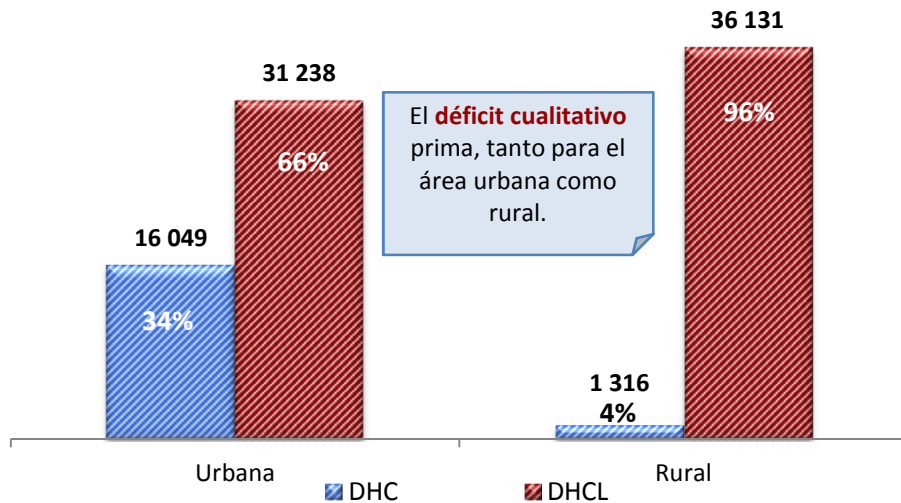
DH JUNÍN: URBANO Y RURAL

Gráfico N° 3: Déficit Habitacional de Junín, según área de residencia (Participación porcentual)



Fuente: Mapa de Déficit Habitacional 2007- INEI
Elaboración: Oficina de Planeamiento y Desarrollo

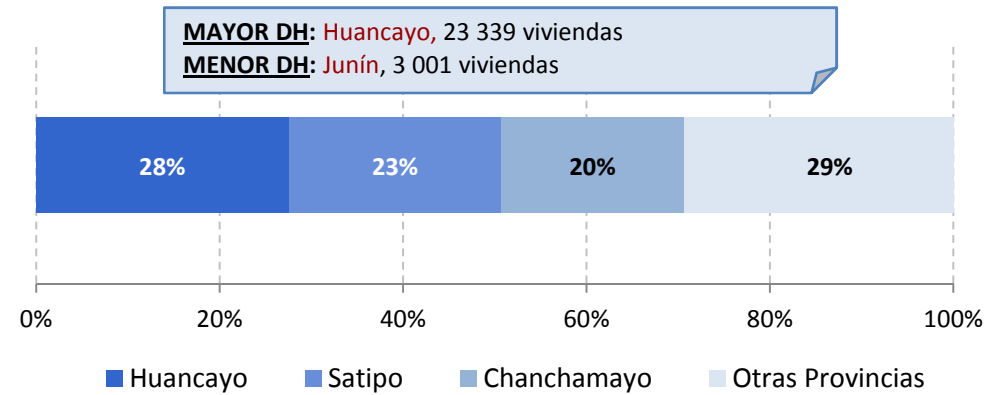
Gráfico N° 4: Déficit Habitacional de Junín, según área de residencia y tipo de déficit (N° de viviendas)



Fuente: Mapa de Déficit Habitacional 2007- INEI
Elaboración: Oficina de Planeamiento y Desarrollo

DH JUNÍN: PROVINCIAS

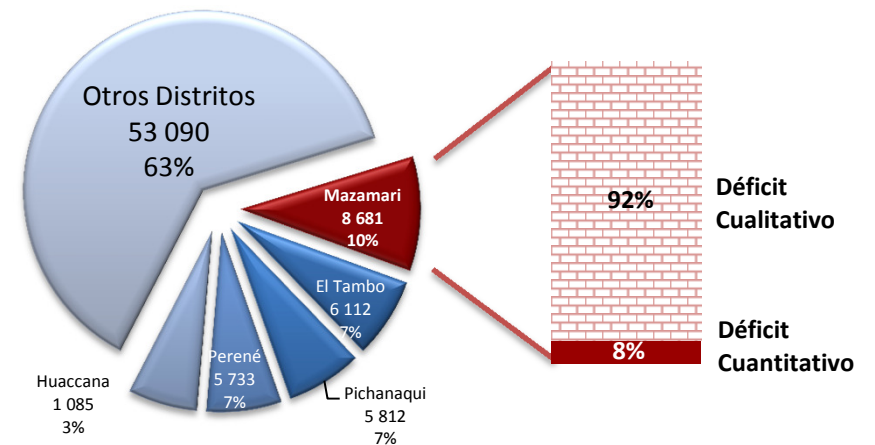
Gráfico N° 5: Déficit Habitacional de Junín, según provincias (Participación porcentual)



Fuente: Mapa de Déficit Habitacional 2007- INEI
Elaboración: Oficina de Planeamiento y Desarrollo

DH JUNÍN: DISTRITOS

Gráfico N° 6: Déficit Habitacional de Junín, según distritos (N° de viviendas - Participación porcentual)



Fuente: Mapa de Déficit Habitacional 2007- INEI
Elaboración: Oficina de Planeamiento y Desarrollo