

CAJAMARCA: DÉFICIT HABITACIONAL

RESUMEN



POBLACIÓN ESTIMADA 2013

- 1,5 MM habitantes
- 5% de la población nacional

DIVISIÓN POLÍTICA

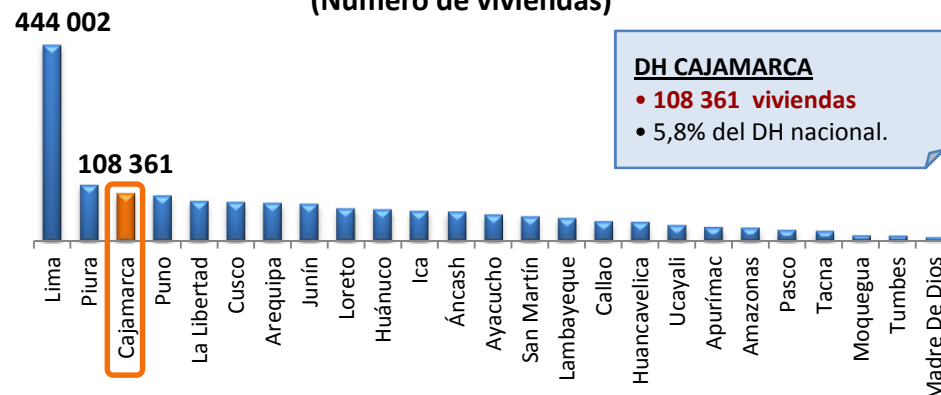
- **13 Provincias:** Cajamarca, Jaen, Cutervo, Chota, San Ignacio, entre otras

DÉFICIT HABITACIONAL

- **Déficit Habitacional (DH):** 108 361 viviendas, 6% del DH nacional.
- **DH Cuantitativo (DHC):** 8 334 viviendas, 8% del DH Cajamarca.
- **DH Cualitativo (DHCL):** 100 027 viviendas, 92% del DH Cajamarca.
- **DH Urbano:** 24 567 viviendas, 23% del DH Cajamarca.
- **DH Rural:** 83 794 viviendas, 77% del DH Cajamarca.
- **Provincia con mayor DH:** Cajamarca, 19 134 viviendas, 18% del DH Cajamarca.
- **Distrito con mayor DH:** Cajamarca, 9 873 viviendas, 9% del DH Cajamarca.

DÉFICIT HABITACIONAL

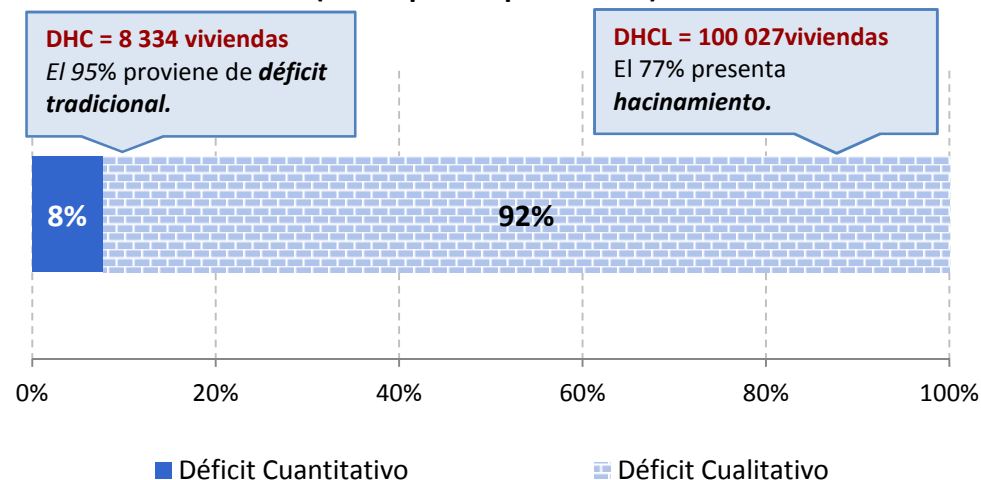
Gráfico N° 1: Déficit Habitacional a nivel nacional (Número de viviendas)



Fuente: Mapa de Déficit Habitacional 2007- INEI
Elaboración: Oficina de Planeamiento y Desarrollo

DH CUANTITATIVO Y CUALITATIVO

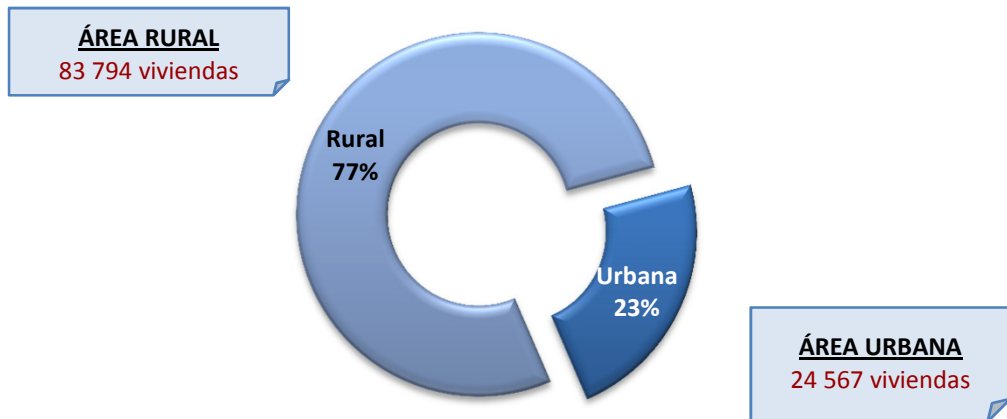
Gráfico N° 2: Déficit Habitacional de Cajamarca, según tipo de déficit (Participación porcentual)



Fuente: Mapa de Déficit Habitacional 2007- INEI
Elaboración: Oficina de Planeamiento y Desarrollo

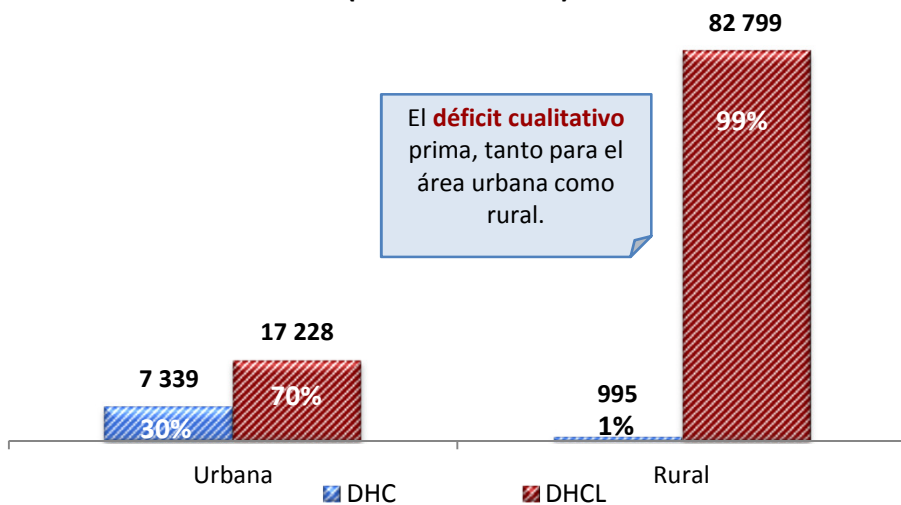
DH CAJAMARCA: URBANO Y RURAL

Gráfico N° 3: Déficit Habitacional de Cajamarca, según área de residencia (Participación porcentual)



Fuente: Mapa de Déficit Habitacional 2007- INEI
Elaboración: Oficina de Planeamiento y Desarrollo

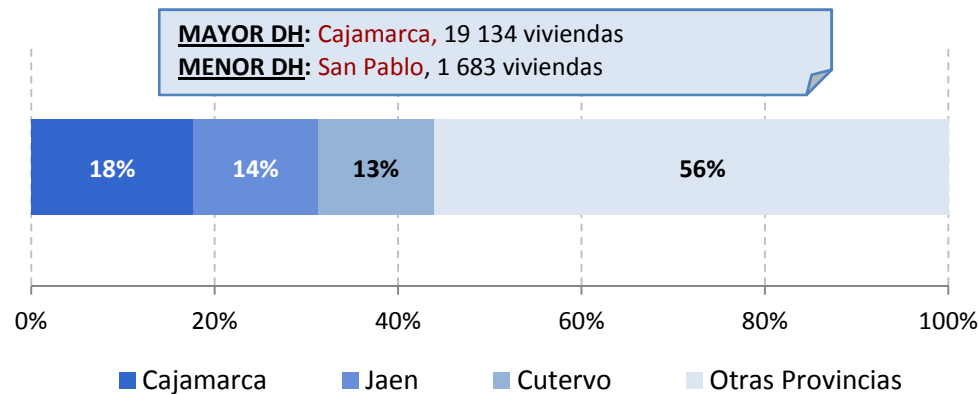
Gráfico N° 4: Déficit Habitacional de Cajamarca, según área de residencia y tipo de déficit (N° de viviendas)



Fuente: Mapa de Déficit Habitacional 2007- INEI
Elaboración: Oficina de Planeamiento y Desarrollo

DH CAJAMARCA: PROVINCIAS

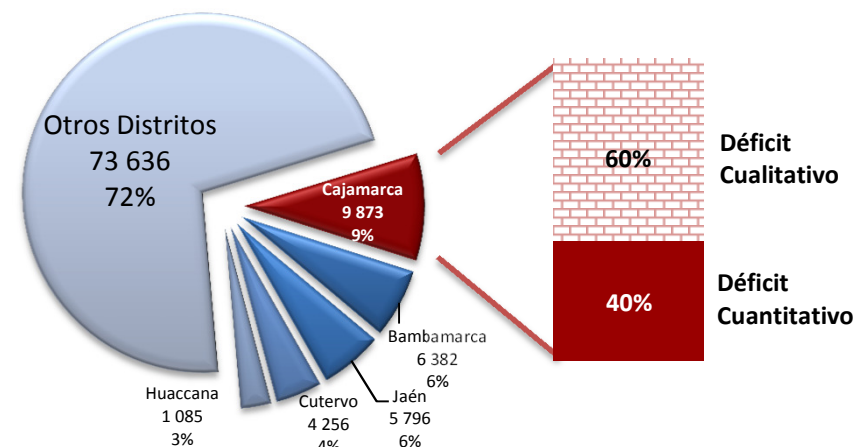
Gráfico N° 5: Déficit Habitacional de Cajamarca, según provincias (Participación porcentual)



Fuente: Mapa de Déficit Habitacional 2007- INEI
Elaboración: Oficina de Planeamiento y Desarrollo

DH CAJAMARCA: DISTRITOS

Gráfico N° 6: Déficit Habitacional de Cajamarca, según distritos (N° de viviendas - Participación porcentual)



Fuente: Mapa de Déficit Habitacional 2007- INEI
Elaboración: Oficina de Planeamiento y Desarrollo